



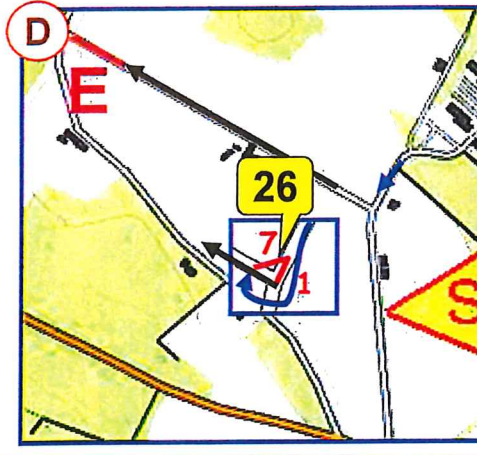
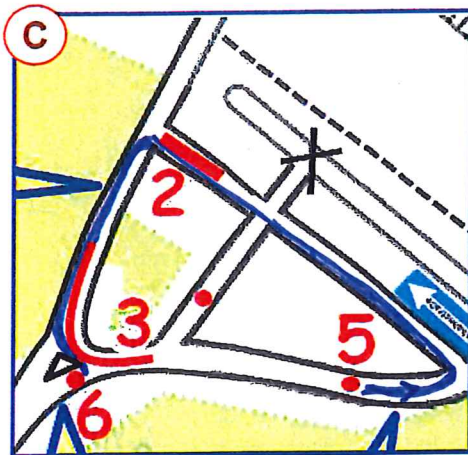
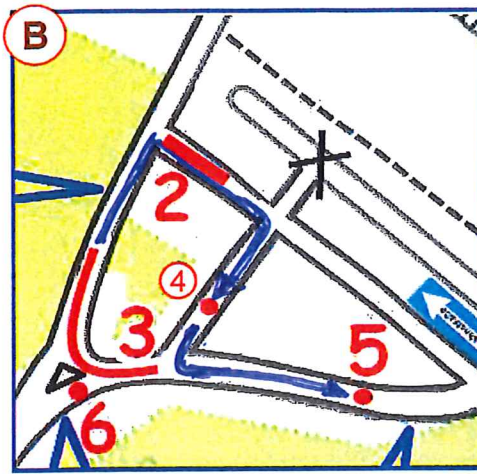
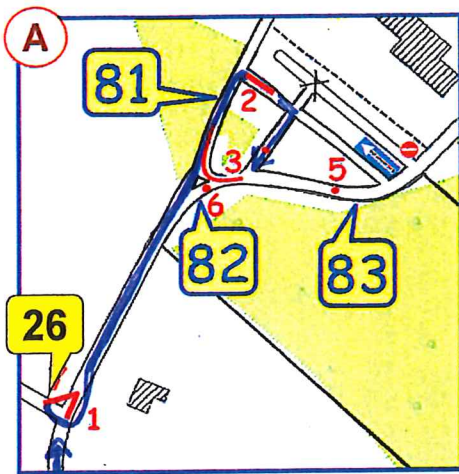
51. Haserundfahrt am 06.10.2018

1	26	35	34	33	32	31	30	29	28	
		L	X	J	Z	a	S	39	38	
2	81	36							27	
		88							37	
3	81	37	M	55	54	53	52	26		
				DK	31	17	F	34		
4	83	38	43	56			51	25		
							31	33		
5	81	39	43	57			50	24		
							13	E		
6	82	40	41	58	59			23		
						F		12		
7	26	41	44				48	22		
							F	27		
8	20	42	43	44	45	46	47	21		
			47	44	46	45	44	14	84	
9	20								20	
									D	
10	23	11	12	13	14	15	16	17	18	19
		93	25	D	84	29	30	29	84	27

1	H	35	34	33	32	31	30	29	28	
		X	X	66	54	48	49	9	7	
2	N	36							27	
		75							5	
3	Q	37	75	55	54	53	52	26		
								4		
4	N	38	54	56			51	25		
								3		
5	H	39	X	57			50	24		
								36		
6	H	40	X	58	59			23		
						F		36		
7	N	41	77				48	22		
							ZIEL	2		
8	R	42	43	44	45	46	47	21		
		y	P	U	w	11	A	2		
9	1								20	
									91	
10	O	11	12	13	14	15	16	17	18	19
		O	1	K	v	v	91	92	91	93

Aufgabe 1

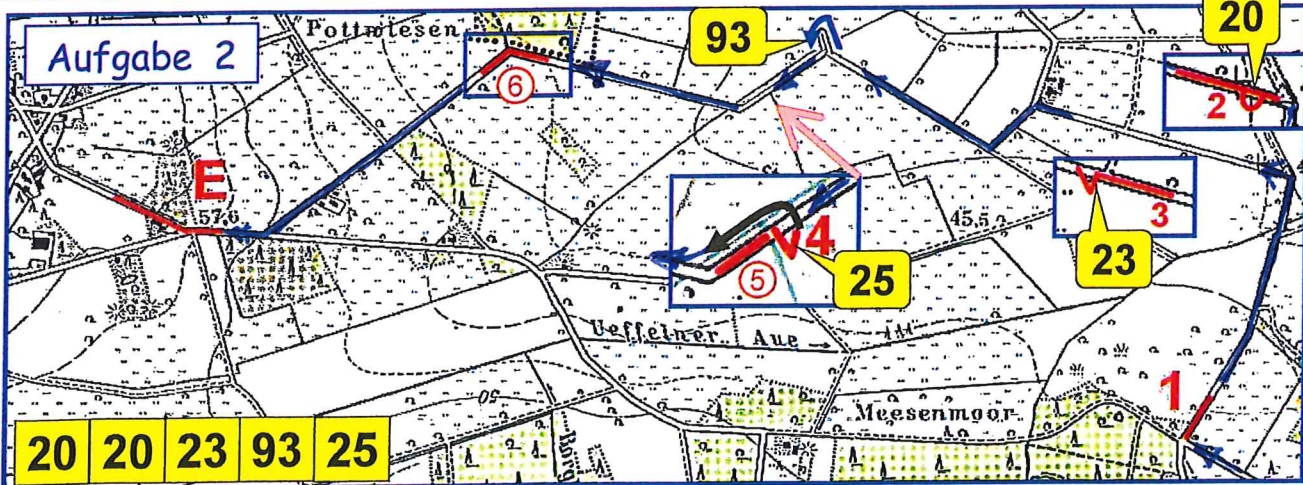
26 81 81 83 81 82 26



Aufgabe 1
Strich 1 kann direkt angefahren werden, dann geht es über die OK 81 zu zwei, weil das kürzer ist. Nun kann 3 von rechts angefahren werden. Der Punkt ist 4. Nach der 5 geht es nochmals über die 2, da die 3 als Veranstaltermarkierung die Straße zumacht. 7 fahren wir von unten an, da wir sonst zweimal über den nicht vorhandenen Weg fahren müssten.

Aufgabe 2:
Zwischen 3 und 4 müsst ihr die Straße in der Ecke ausfahren, da die direkte Verbindung in der Kurve geschlossen ist.

Aufgabe 2



20 20 23 93 25

Legende:

Orientierungskontrolle
K 6

Stempelkontrolle
45 B

→ zwischen den Aufgabenteilen

(A) fortlaufende Skizze (A-B-C usw.) zur Lösung

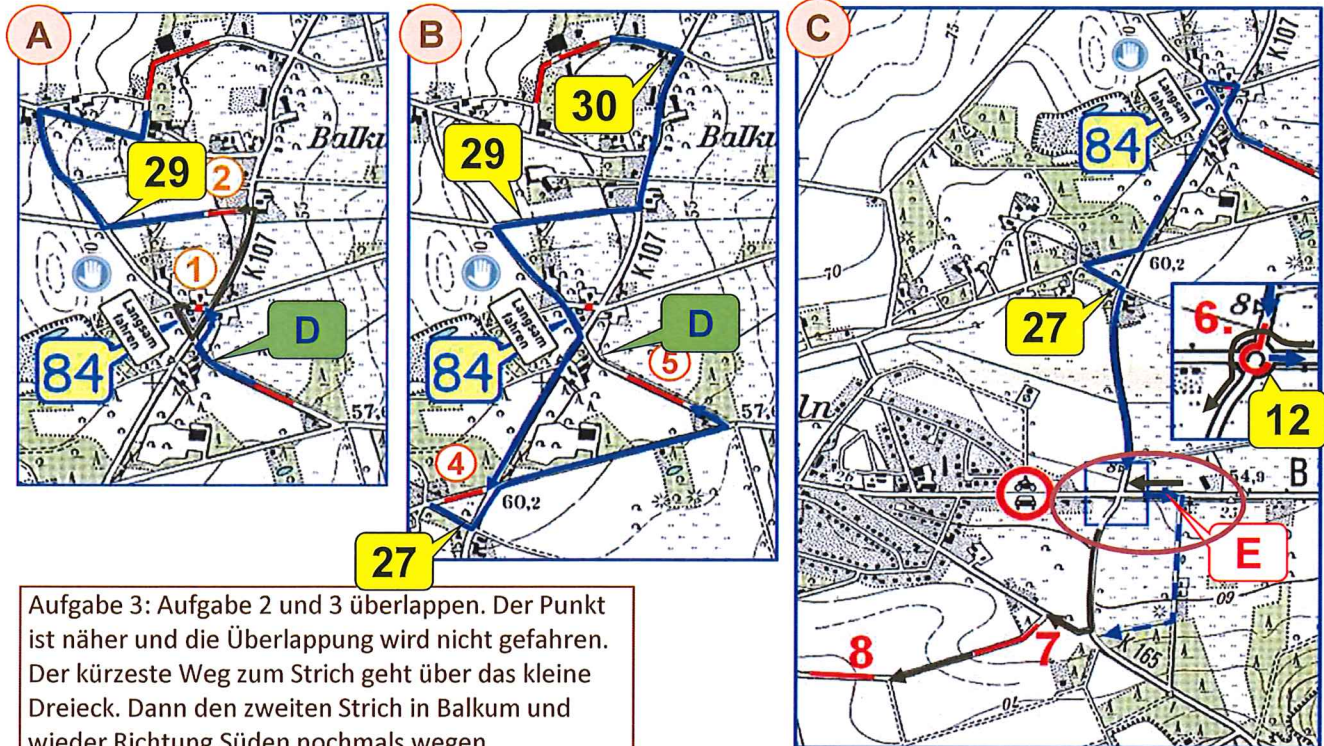
3 gefahrende Nummer der Aufgabe

3 fortlaufende Nummer der Aufgabe

→ zwischen den Aufgaben

Aufgabe 3

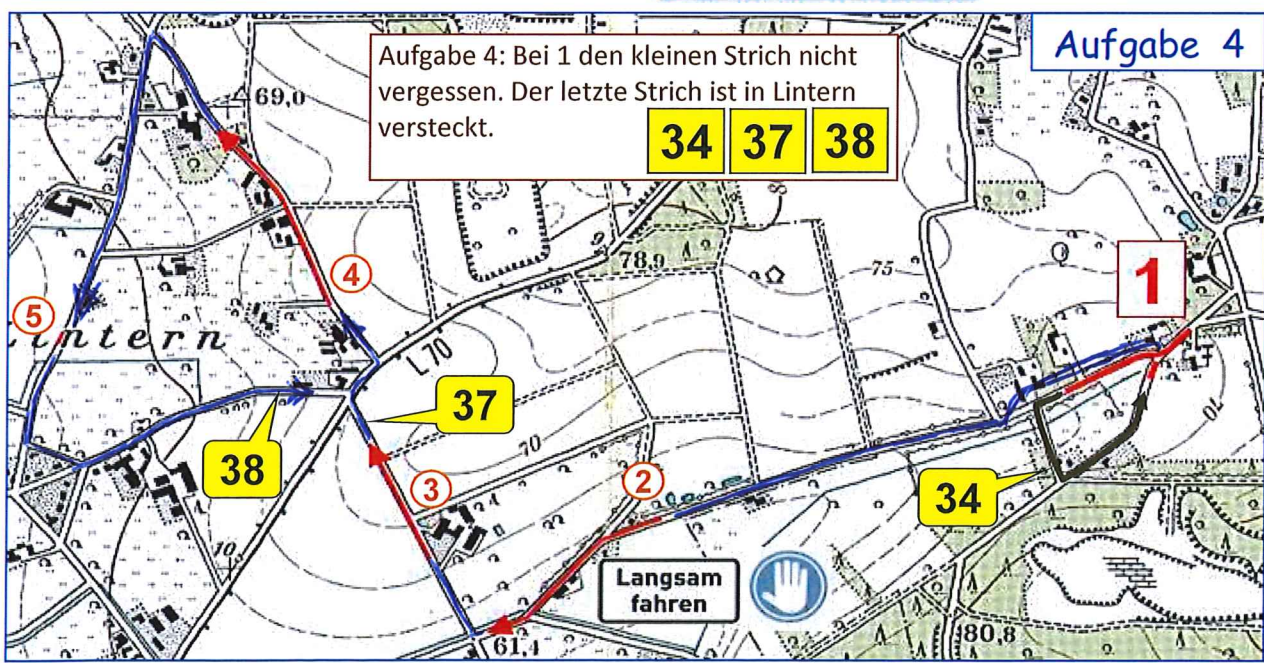
D 84 29 30 29 84 27 D 84 27 12 E



Aufgabe 3: Aufgabe 2 und 3 überlappen. Der Punkt ist näher und die Überlappung wird nicht gefahren. Der kürzeste Weg zum Strich geht über das kleine Dreieck. Dann den zweiten Strich in Balkum und wieder Richtung Süden nochmals wegen Gegenläufigkeit über die 29 und 84 zum südlich gelegenen Strich. Nun fahren wir den Strich der überlappte. Um zum Kreisel zu kommen, geht es nochmals über die 84, da wir sonst amerikanisch Abbiegen würden, auch holen wir die 27 wegen Gegenläufigkeit. Den Kreisel können wir nicht ganz umrunden, da ein Teil der Fahrbahnmarkierung fehlt. Die Wende schickt euch trotzdem darüber bis zur 8



Zwischen 3 und 4
Nach zuletzt benutzen Kartenausschnitten ist der kürzere Feldweg kein Fahrweg. Deshalb muss das Dreieck umrundet werden.

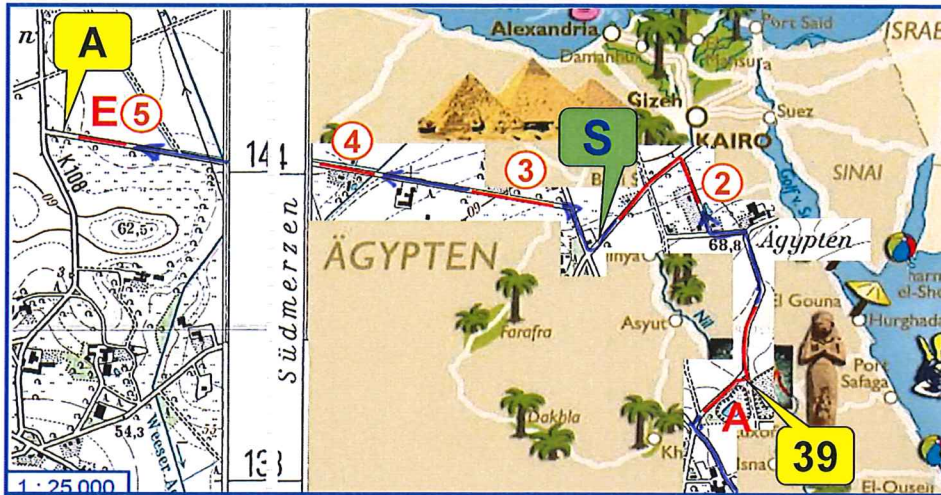


Aufgabe 4: Bei 1 den kleinen Strich nicht vergessen. Der letzte Strich ist in Lintern versteckt.
34 37 38

Aufgabe 4

Aufgabe 5

39 S A

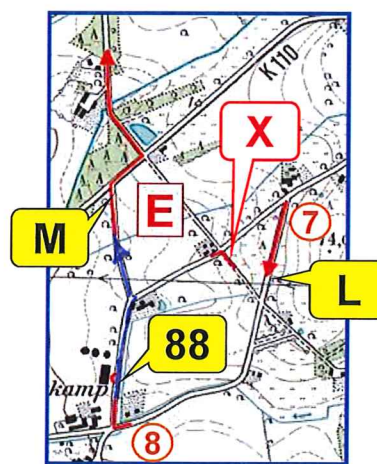
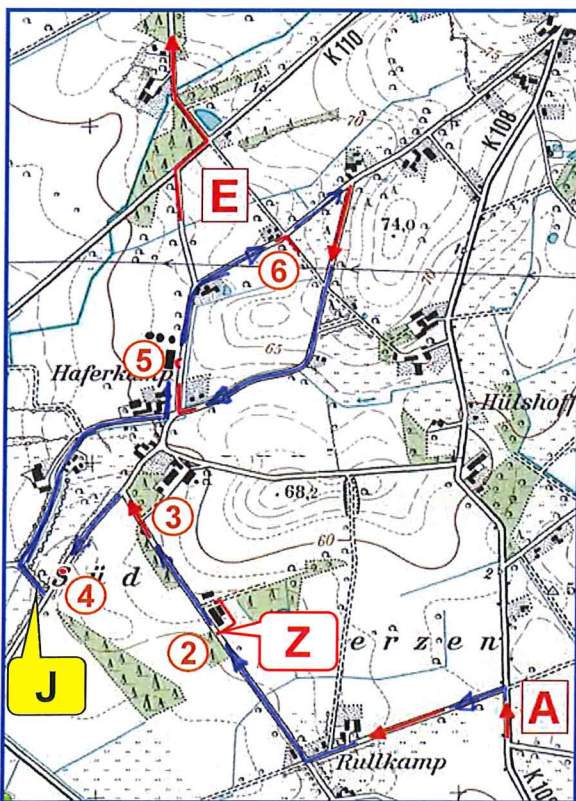


Aufgabe 5
In Ägypten die Ecke
ausfahren. Sonst nur
Überführung.

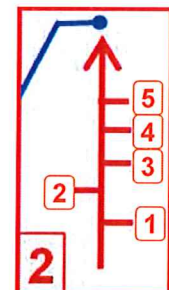
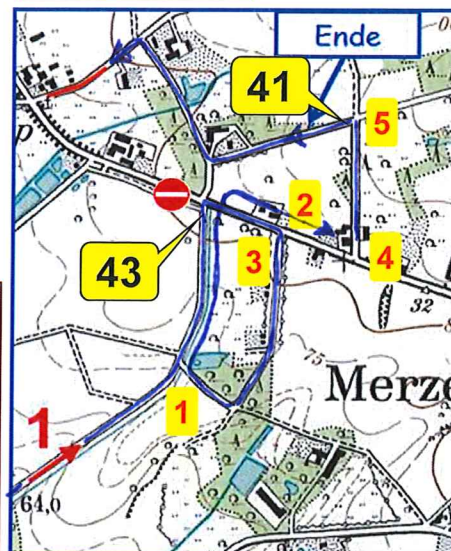
Aufgabe 6:
Der Klassiker mit Folie.
Beim Schweinestall
schickt euch eine
Wende zurück. Dann
fährt ihr den
versteckten Punkt in
Süd. In Haferkamp
geht es erst über den
Schotterplatz. Dann ist
die Ecke vom E dran.
Auch hier erspart euch
die Wende den
Schotterweg. Den Rest
noch abfahren und ab
zum E.

Aufgabe 6

Z J X L 88 M



Aufgabe 7

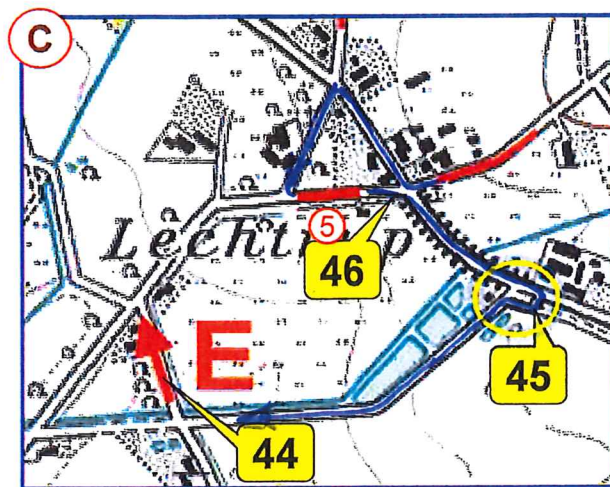
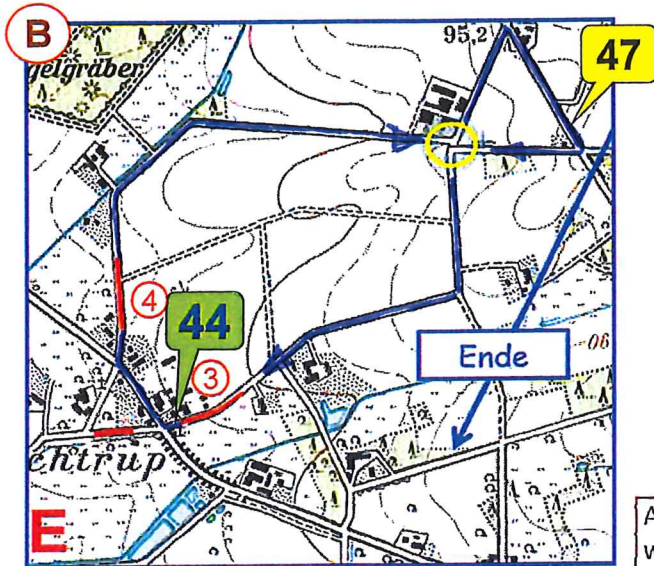


43
43
41

Aufgabe 7: Bei der Fischgräte dürft ihr die B218 nicht mitzählen, da ihr nicht nach links darauf abbiegen könnt. Also rechts abbiegen und wieder rechts in den kleinen Weg. Nun noch drei rechts liegen lassen. Links dürfen wir wegen Gegenläufigkeit nicht mitzählen, nach links auf die B218 geht auch nicht, also zählen wir erst den kleinen Weg, den wir schon benutzt haben.

Aufgabe 7

44 47 44 46 45 44



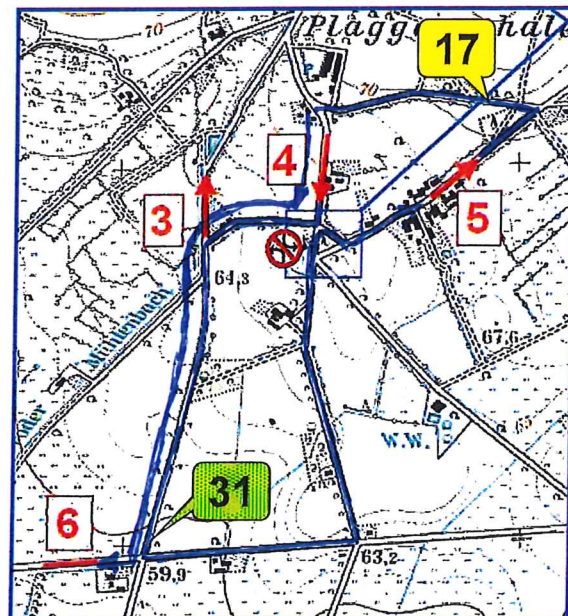
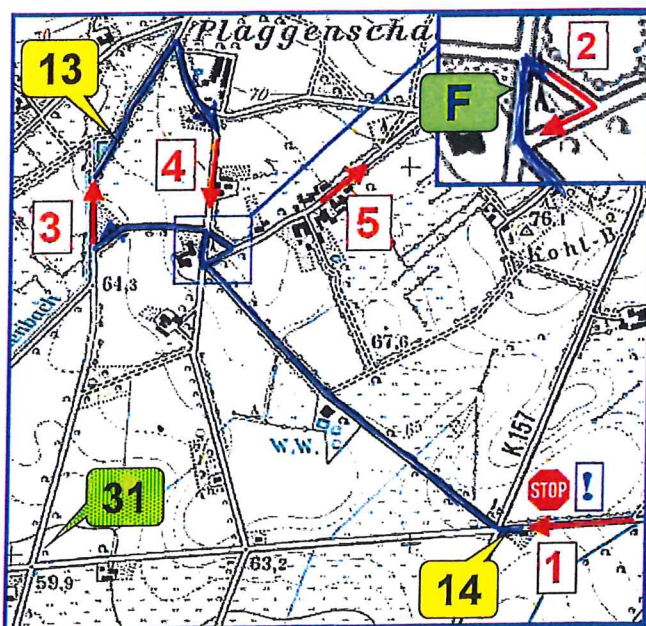
Aufgabe 7: Nach dem Strich östlich von Lechtrup müssen wir rechts abbiegen, da wir die B218 nicht kreuzen dürfen. Nach dem vierten Strich ist die Kreuzung geschlossen, sodass wir das große Dreieck umrunden müssen. Wieder vor Lechtrup angekommen, dürfen wir immer noch nicht über die B218, sondern biegen auf diese rechts ein und holen den Strich von hinten. Auf dem Weg zum E beachtet den fehlenden Fahrbahnrand und fährt über den Parkplatz.

zwischen den Aufgaben 7+8



Aufgabe 8: Bis 4 könnt ihr einfach abfahren. Nach 4 dürft ihr nicht amerikanisch links abbiegen und löst deshalb über die große Schleife im Süden bis zur 5. Dann geht es nochmals über die 4 zur 6 und anschließend zur DK.

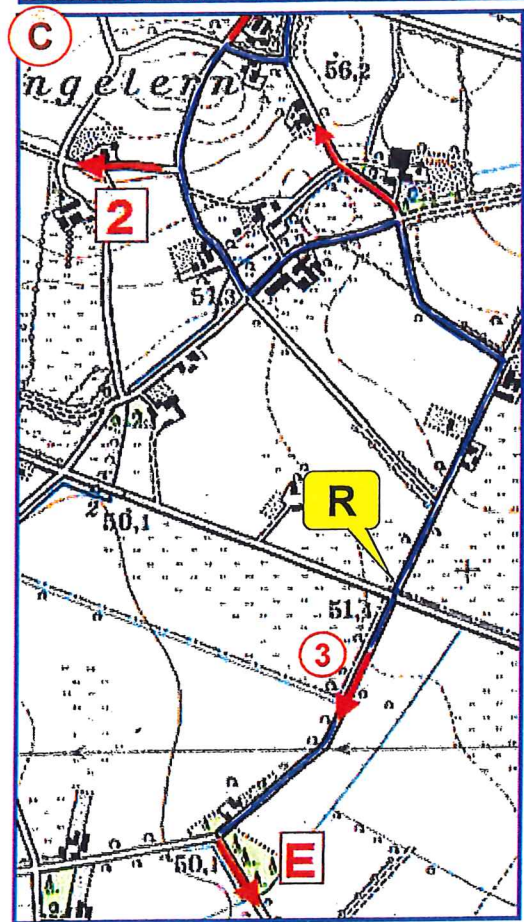
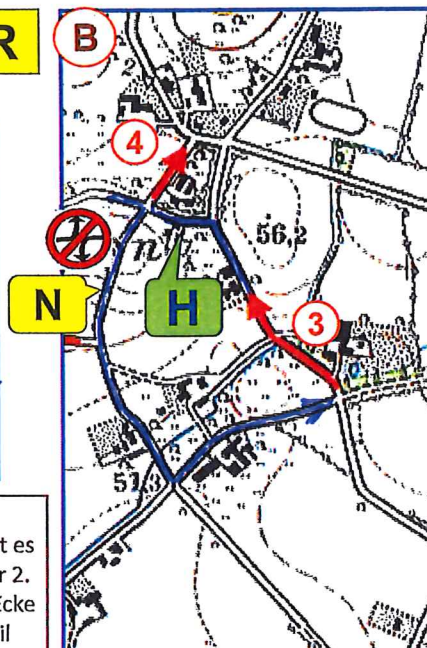
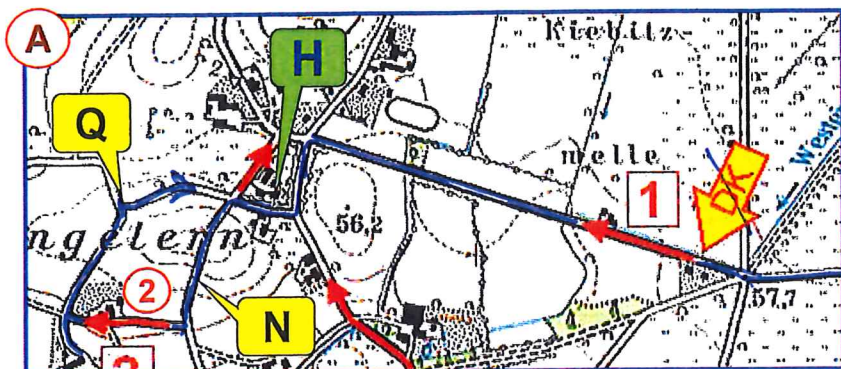
Aufgabe 8



14 F F 13 31 F 17 31

Aufgabe 9

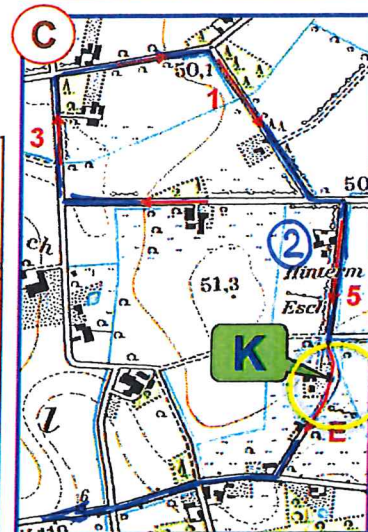
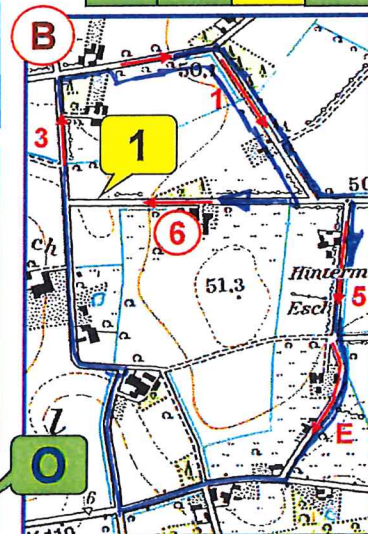
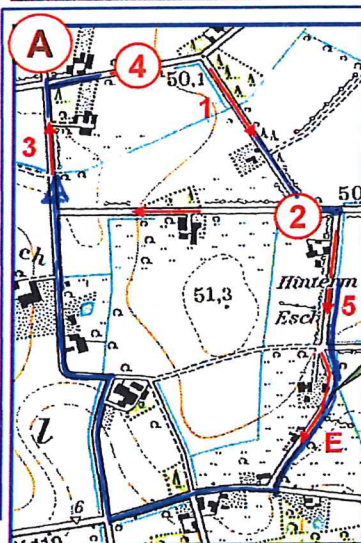
H N Q N H H N R



Aufgabe 9: Da wir nicht über aufliegende Pfeile fahren, geht es über einen kleinen Umweg zur 2. Denke an die auszufahrende Ecke beim Q. Den aufliegenden Pfeil können wir nicht als drittes fahren, da wir dann amerikanisch abbiegen würden. Zum E nutzt du den kürzesten Weg, der lange Weg ist zusätzlich mit unterbrochener Fahrbahnbegrenzung versehen, damit du nicht messen musst.

Aufgabe 10

O O 1 K

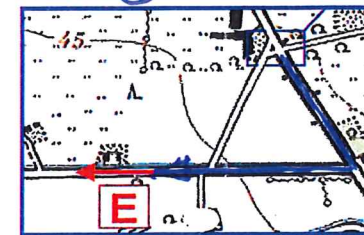
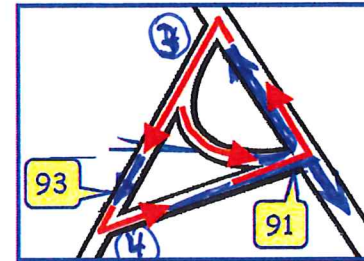
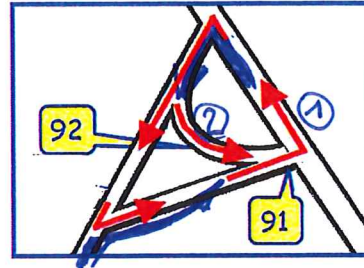
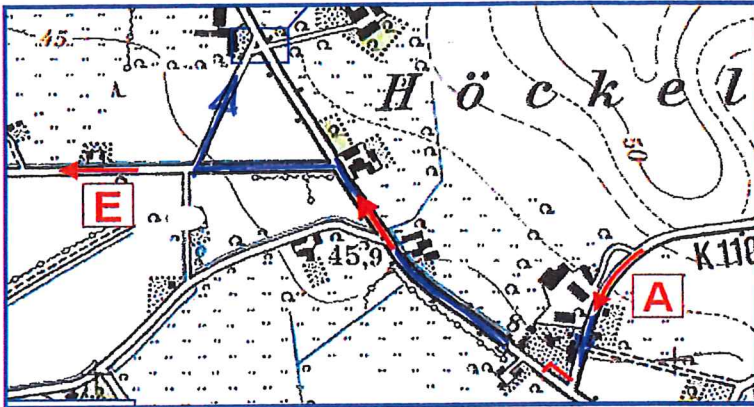


zwischen den Aufgaben 9+10



1

Aufgabe 10: Die Aufgaben 9 und 10 überlappen. Um zum Anfang von 10 zu kommen, musst du eine Runde über Pfeil 3 drehen. Pfeil 5 besteht aus zwei Aufgabenteilen. Der obere Teil ist ein separater Strich. Dieser ist das nächste gelegene Aufgabenteil nach 1. Deshalb fahren wir über 5, am E vorbei zu 3. Der obere Pfeil ist nun 4, danach müssen wir zu 5. Ein Pfeil fehlt noch, sodass wir nochmals am E vorbei fahren, uns die OK 1 holen und nun endlich über den Hof den E-Pfeil lösen.



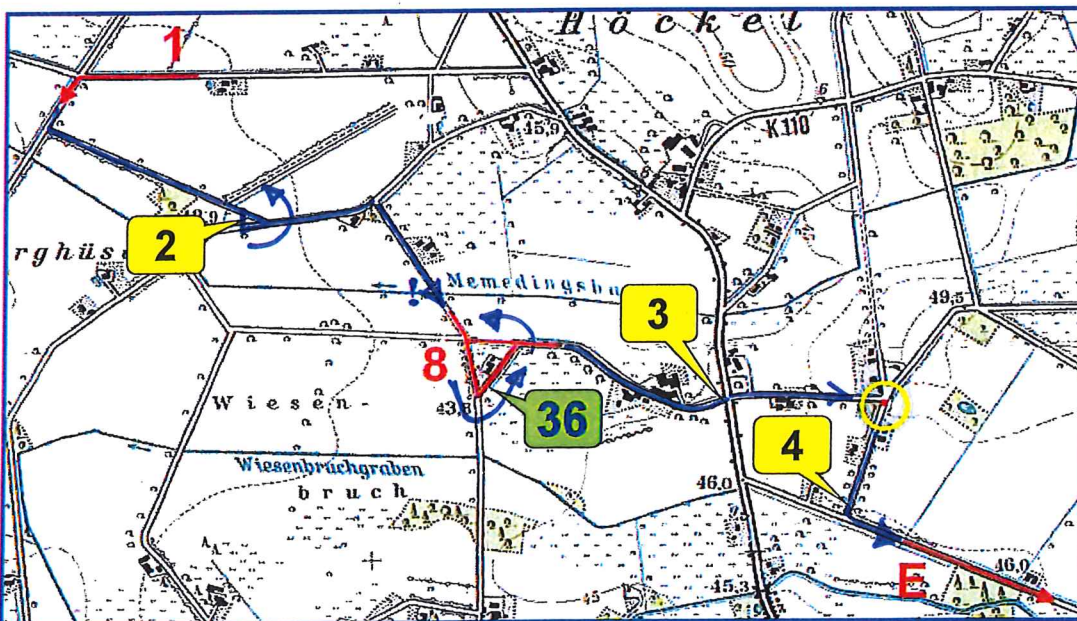
V V 91 92 91 93 91

Aufgabe 11

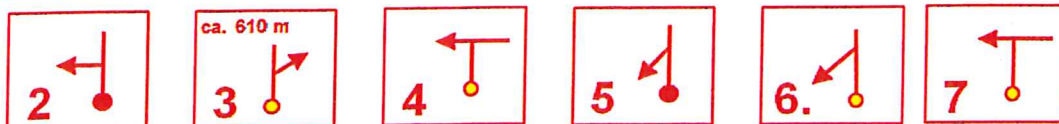


Aufgabe 11
Das Busschild verbietet die direkte Einfahrt auf die Bushaltestelle. Von hinten steht kein Schild, deshalb können wir so fahren. Wegen der kürzesten Gesamtstrecke und der Zusatzbedingung fahren wir das kleine Dreieck nicht direkt an. Dann ist es einfach.

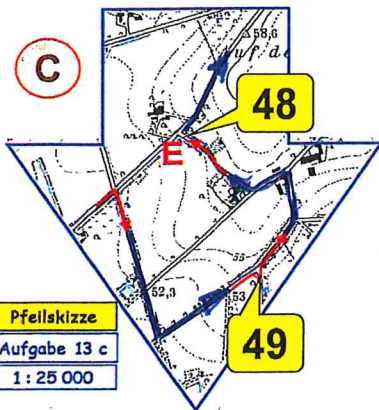
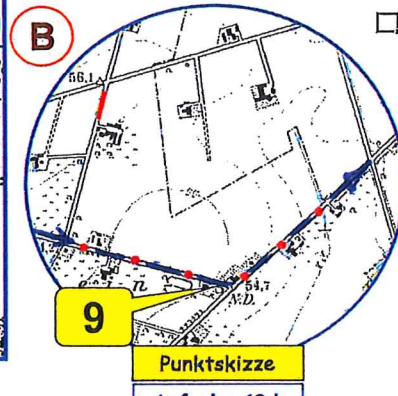
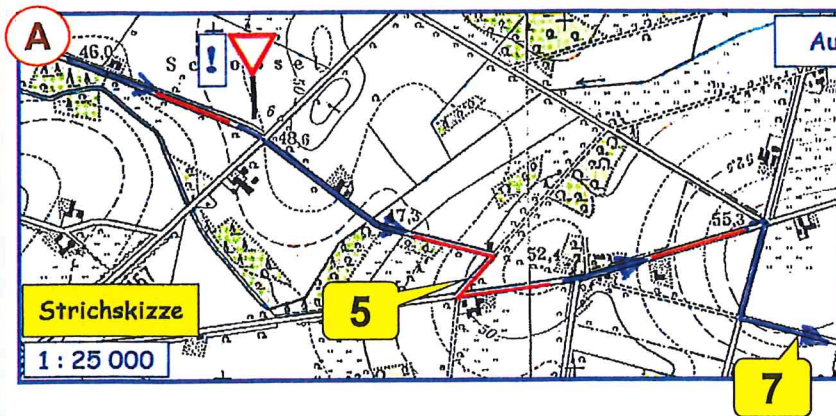
Aufgabe 12



2
2
36
36
3
4



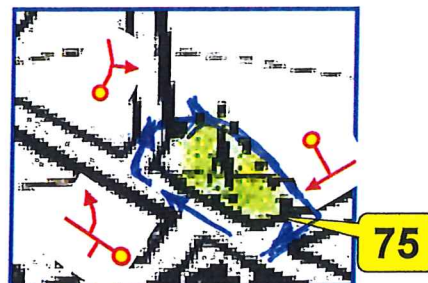
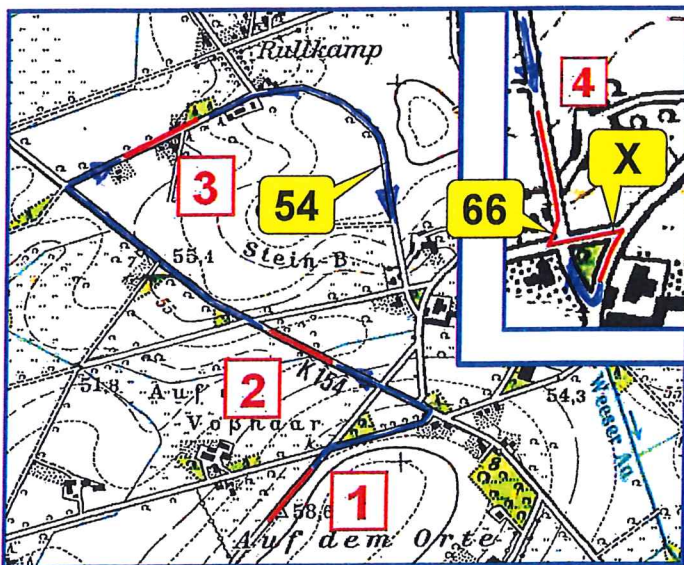
Aufgabe 12
Die Chinese führt euch um das kleine Dreieck. Bei 8 fährt ihr den längeren Weg, da der obere Weg kein Fahrweg und deshalb nur einmal befahrbar ist. Den kleinen Punkt nicht vergessen und zum E.



Aufgabe 13
Genau lesen ist hier wichtig. Die Strichskizze ist sicher kein Problem. Bei der Punktskizze wird aber der Strich nicht gefahren, deshalb lösen wir unten herum. Bei der Pfeilskizze wird die kleine Ecke im E nicht gewünscht.

Aufgabe 13

- 5
- 7
- 9
- 49
- 48

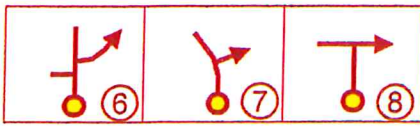


Aufgabe 14

- 54
- 66
- X
- X
- 75
- 75

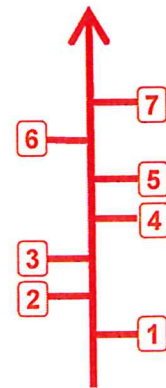
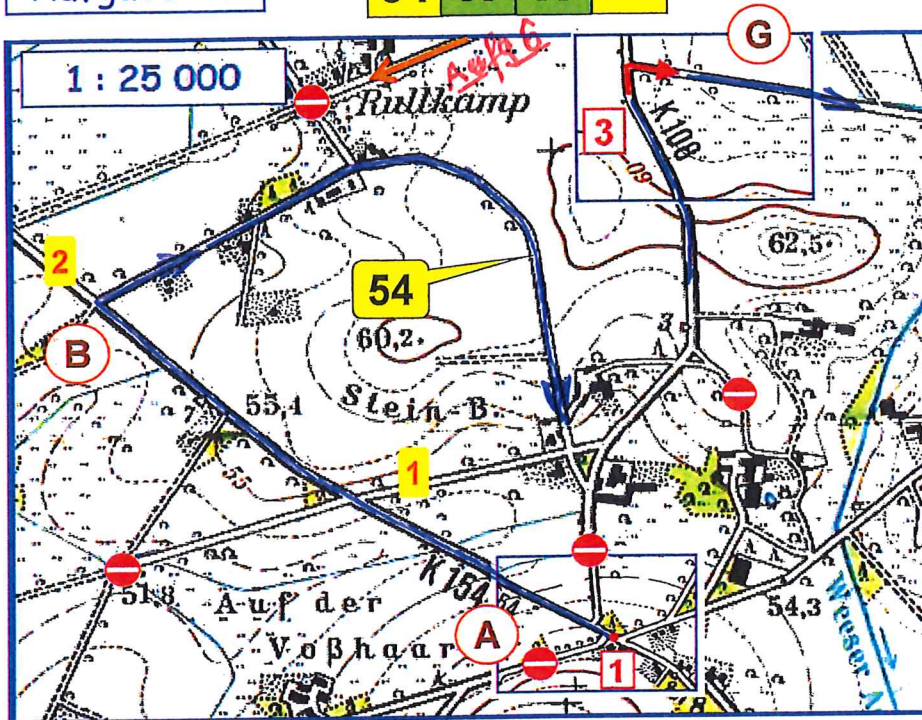
Aufgabe 14
In Südmerzen fehlt der Weg geradeaus, deshalb geht es rechts ab. Bis 4 legt ihr euch eine Strecke. 5 überlappt, das löst ihr um das Dreieck. Mit 5 geht es über die Bushaltestelle, wo das Sperrschild entwertet wurde. Die Chinese führt euch nochmals über die Bushaltestelle.

Chinesenzeichen nach Natur



Aufgabe 15

54 X X 77



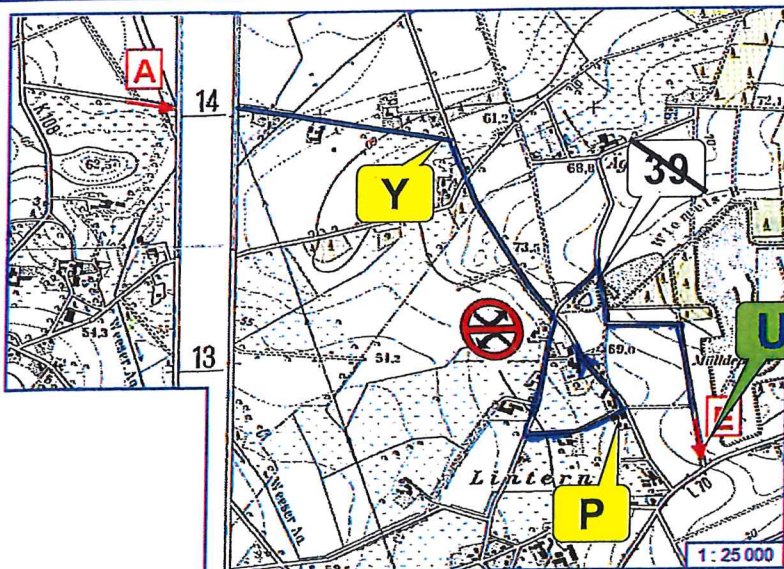
2 Fischgräte



Aufgabe 15: Bei der Fischgräte kann die Bushaltestelle nicht mitgezählt werden, da sie nicht in der Karte vorhanden ist. In Rullkamp unterbricht die Veranstaltermarkierung die Straße, sodass sie nicht mitgezählt werden kann. 3 kann also erst auf der K108 links liegen gelassen werden. Der Weg Richtung Bushaltestelle ist wegen der Bushaltestelle (nicht vorhanden) und wegen Gegenläufigkeit (kurzes Stück zwischen Straße und Bushaltestelle) nicht mitzuzählen. Am Heiligenhäuschen geht der Weg Richtung Osten nicht durch.

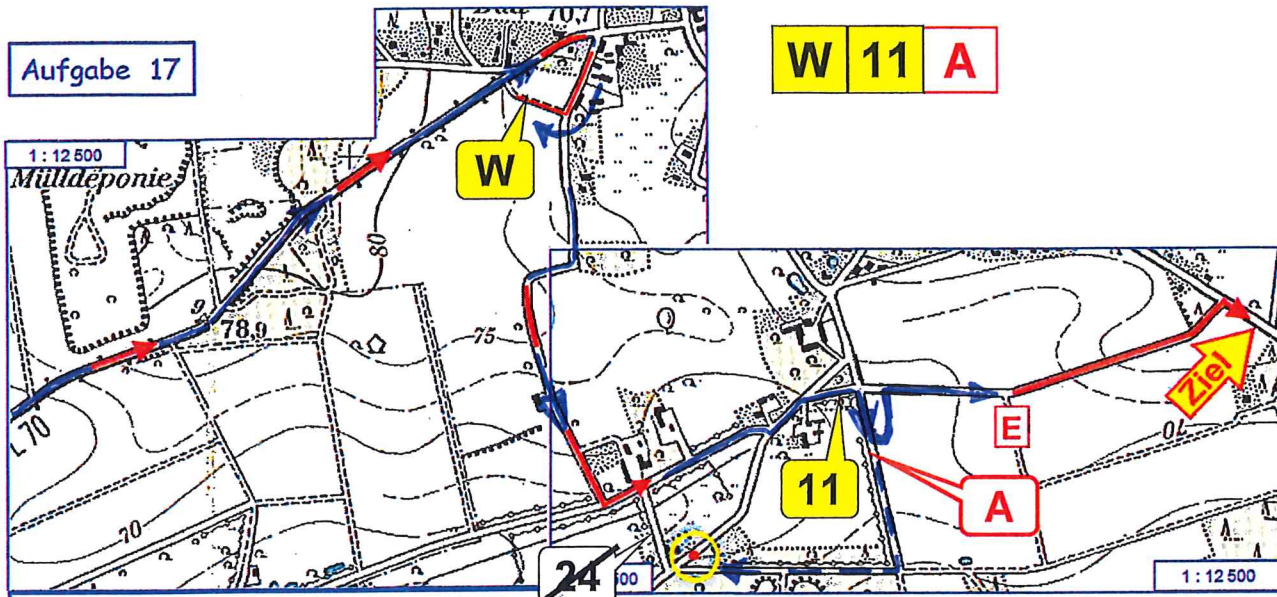
Aufgabe 16

Y P U



Aufgabe 16: In Lintern dürfen wir nicht amerikanisch Abbiegen (Aufgabe 4), die Ecke in Ägypten müssen wir ausfahren (gegenläufig erlaubt). Weiter geht es über die Schotterpiste zum E.

Aufgabe 17



Aufgabe 17

In Ueffeln erst oben herum fahren, da der Strich unten nur über einen Feldweg anbindet. Der vorletzte Pfeil führt in altes Gebiet. Soweit kein Problem. Im klimafreundlichen Auto von Barney und Fred ist noch ein kleiner Kartenausschnitt versteckt. Ihr könnt aber wegen möglichst geringer Gegenläufigkeit nicht einfach eine Runde drehen. Die Lösung geht weiter über die 11 und dann rechts ab zur Wende sowie dann zum E.

Tschüs, bis zum nächsten Mal.



Kurt
Werner